VISIONSKONKURRENCE FOR

KONGELUNDEN

DOMMERBETÆNKNING / DECEMBER 2020

INDHOLD

FORORD 4

VISIONSKONKURRENCE FOR KONGELUNDEN 6

GENERELLE KOMMENTARER OG TVÆRGÅENDE TEMAER 10

VINDERFORSLAG
- Forslag 23245, Kongelunden 14
- Forslag 73487, Kongelunden 16
- Forslag 082829, Den Røde Tråd 18

HÆDRENDE OMTALE
- Forslag 1849, Kongelundens Vilje 20
- Forslag 167824, Underskoven 22

DEN VIDERE PROCES 24

FORORD

I begyndelsen af september igangsatte vi en visionskonkurrence for Kongelunden i Aarhus. Konkurrencen har været åben for arkitekter, landskabsarkitekter og by- og projektudviklere m.v.

Formålet med konkurrencen har været at indhente inspiration og ideer, der kan bidrage til at løfte Aarhus by og det unikke område Kongelunden ind i en ny æra.

Visionen er, at Kongelunden skal være et samlingspunkt for alle aarhusianere og byens gæster – med respekt for områdets historie og unikke natur. Men hvordan bliver vision til virkelighed? Det skal visionskonkurrencen netop hjælpe med at svare på.

Vi har spurgt efter gode visionære, langsigtede ideer. Og det må man sige, vi har fået. Vi står nu med en bred vifte af ideer, der kan hjælpe i det videre arbejde med at udvikle Kongelunden, så det kan blive hele byens grønne hjerte og samlingspunkt i de næste 100 år.

Tak for den overvældende interesse for projektet og tak for de mange visionære forslag.

- Kongelundens Sekretariat

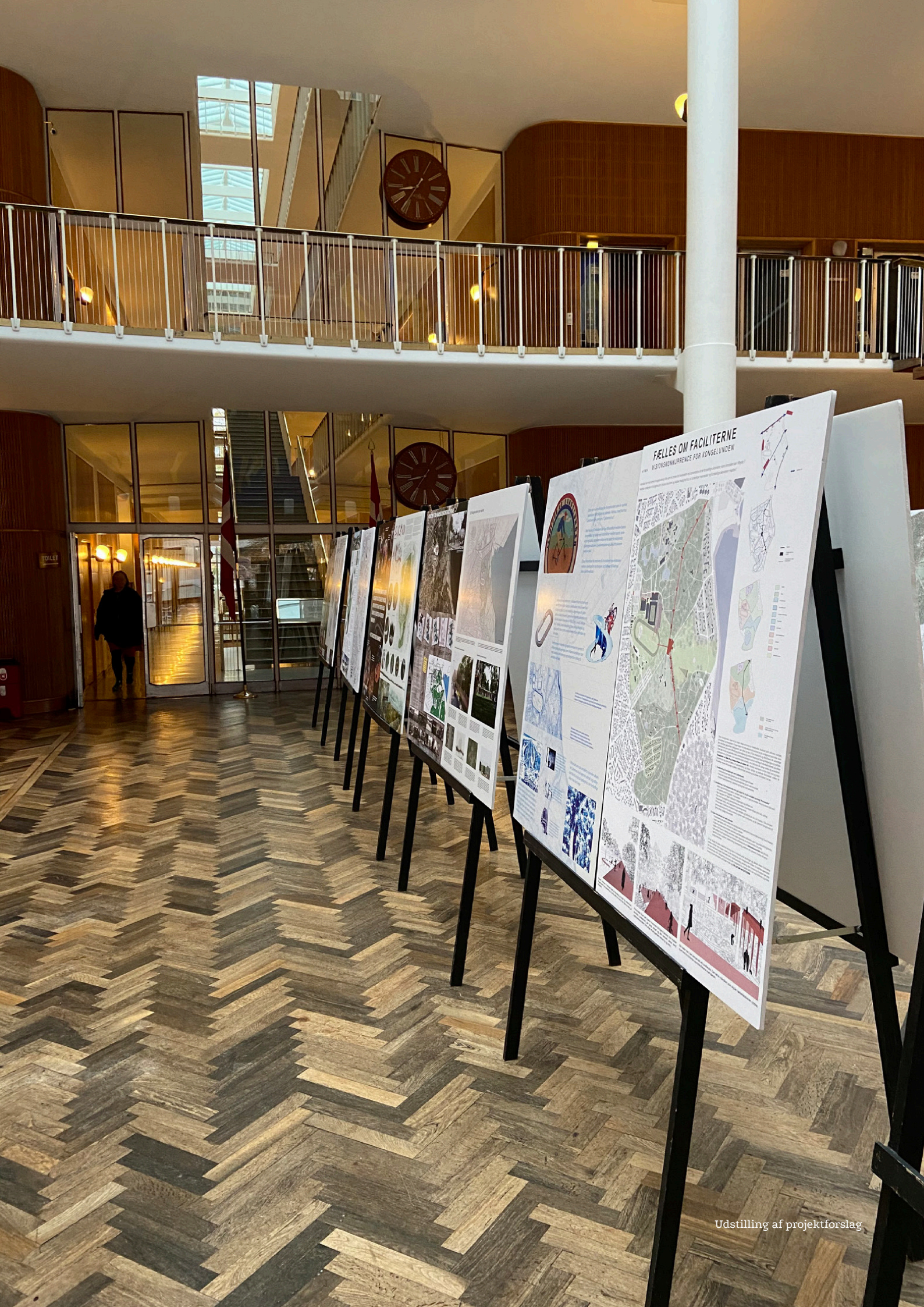

Udstilling af projektforslag

VISIONSKONKURRENCE FOR **KONGELUNDEN**

Kongelunden i Aarhus strækker sig fra Marselisborg Slot og Kirkeskoven i syd til Tivoli Friheden mod nord – og fra Ole Rømer Observatoriet mod vest til Mindeparken og Aarhus Bugt mod øst. Området rummer flere store idrætsfaciliteter og attraktioner, og det indgår i den store landskabelige sammenhæng med Aarhus Bugt og Marselisborg Skovene.

Kongelunden rummer mange forskellige attraktioner, som er velkendte og velbesøgte i Aarhus - herunder fx Ceres Park, Aarhus 1900's anlæg, Aarhus Cyklebane, Mindeparken, Den uendelige bro, Tivoli Friheden, Marselisborg Slot og Jysk Væddeløbsbane og mange flere. Samtidig har Kongelunden nogle kvaliteter og særlige steder, som er knapt så velkendte - som fx Ole Rømer Observatoriet og områdets forskellige haver; Forstbotanisk Have, Rømer Haven og haven ved Donbækhusene samt kolonihaveområdet Skovlunden.

Området er rigt på smuk natur, store terrænforskelle og store attraktioner - mange af dem med potentiale for opgradering og nytænkning af sammenhænge. Kongelunden rummer mange smukke og oplevelsesrige steder, men samtidig er der også mange lukkede bagsider og barrierer, der spærrer for, at området kan folde sit fulde potentiale ud.

På den baggrund udskrev Kongelundens Sekretariat i starten af september 2020 en visionskonkurrence, der handlede om at indhente ideer, der kan være med til at løfte Aarhus og Kongelunden Aarhus ind i en ny æra. Ønsket med visionskonkurrencen var at få nye, banebrydende idéer og billeder på visionen for området, som både var skarpt formidlede, visualiserede og velunderbyggede, og som kunne vise de første skridt i retning af en samlet helhedsplan for Kongelunden.

Der er ikke blevet bedt om konkrete eller detaljerede løsninger på delprojekter eller konkrete udfordringer, men om bud på de store vingeslag, på visioner og på inspiration.

Opgaven
Udviklingen af Vision Kongelunden følger fem strategiske pejlemærker, som er beskrevet i den vision, som Aarhus Byråd vedtog i marts 2020. De fem pejlemærker har dannet afsæt for udviklingen af idéer i visionskonkurrencen.

De fem pejlemærker lyder:

- Pejlemærke 1: **Kongelunden Aarhus skal udvikles som én samlet destination i Aarhus.**
- Pejlemærke 2: **Kongelunden Aarhus skal være et centrum for livskvalitet, bevægelse samt store og små fællesskaber.**
- Pejlemærke 3: Kongelunden Aarhus skal være en moderne ramme for events inden for sport, kultur og erhverv.
- Pejlemærke 4: Kongelunden Aarhus skal være et rum for ro, fordybelse, eftertanke og viden.
- Pejlemærke 5: Samlet skal Kongelunden Aarhus aktivere og demokratisere hele området, hvilket vil gøre det til 'Hele Aarhus' legeplads'.

Kort fra visionskonkurrencens program

1:10.000

Foruden de fem pejlemærker blev der beskrevet følgende benspænd i visionskonkurrencen:

- Alle nuværende funktioner og eksisterende sportsanlæg skal som udgangspunkt indeholdes i Kongelundens område.

- Tivoli Friheden, Jydsk Væddeløbsbane, Aarhus Cyklebane og Aarhus Stadion må ikke flyttes til nye placeringer.

- På Jydsk Væddeløbsbane skal de nuværende funktioner fortsat kunne afvikles som i dag, men det er ikke udelukket, at der kan ske omrokeringer og forbedringer på arealet.

- Der skal i forslagene, på niveau for en visionskonkurrence, indtænkes løsninger for parkering, mobilitet og logistik som svarer til områdets ideer og anvendelse. Logistik og parkering er en stor udfordring i Kongelunden i dag, og vi efterspørger, at man forholder sig til principper for trafik, tilkørsel og parkering.

- Løsningsforslagene skal forholde sig til Kongelundens område som en del af Aarhus by. Kongelunden er omgivet af meget forskellige bykvarter med hver sin identitet, fysik og befolkningssammensætning. Ligeledes er der indgange til Kongelunden som potentielt har hver sin stærke karakter, og zoomer man endnu længere ud, vil man forstå at Kongelunden er en slags trædesten mellem midtby, forstad skov og hav. Det forventes, at man i forslaget forholder sig til de overordnede identitetsmæssige sammenhænge og de konkrete fysiske overgange.

Bedømmelsesudvalg
Alle indkomne forslag er blevet vurderet af et bedømmelsesudvalg bestående af den politiske styregruppe for Kongelunden, tre medlemmer af Kongelundens Administrative Styregruppe og to fagdommere:

- Jacob Bundsgaard, Borgmester, formand for bedømmelsesudvalget
- Bünyamin Simsek, Rådmand for Teknik og Miljø
- Rabih Azad-Ahmad, Rådmand for Kultur og Borgerservice
- Jens Bjerg Sørensen, Salling Fondene
- Henrik Lind, Direktør i Lind Invest
- Stadsdirektør Niels Højberg
- Direktør Teknik og Miljø Henrik Seiding
- Direktør Kultur og Borgerservice Kirsten Jørgensen
- Alvaro Arriagada, Projektdirektør for Kongelunden

- Fagdommer: Lars Autrup, arkitekt MAA, direktør i Akademisk Arkitektforening
- Fagdommer: Jenny B. Osuldsen, partner i Snøhetta, professor i landskapsarkitektur ved universitet Ås, Norge

Undervejs i bedømmelsesprocessen har bedømmelsesudvalget haft mulighed for at trække på et rådgiverpanel af faglige rådgivere, som løbende har leveret faglig viden og rådgivning til bedømmelsesudvalget. Rådgiverpanelet bestod af følgende medlemmer:

- Trine Berthold, formand for de faglige rådgivere
- Stephen Willacy, Stadsarkitekt
- Søren Bitsch Christensen, Stadsarkivar
- Jørgen Noes, repræsentant for idrætsaktørerne i området
- Pia Lange Christensen, Direktør i Visit Aarhus

Rådgiverpanelet har også fungeret som forberedende jury for bedømmelsesudvalget i samarbejde med fagdommerne. Juryen har over to jurymøder foretaget den indledende vurdering af de 43 konkurrenceforslag som grundlag for en samlet bedømmelse og diskussion af forslagene i bedømmelsesudvalget.

Bedømmelsesproces
Alle indkomne forslag er blevet bedømt ud fra en helhedsvurdering med grundlag i følgende bedømmelseskriterier:

- **Den rigtig gode idé**, som fremhæver Kongelundens særlige kvaliteter og som er til gavn for hele Aarhus.

- Forslagets **realisme og potentiale** som afsæt for en nærmere konkretisering i forbindelse med den efterfølgende udarbejdelse af en samlet helhedsplan for Kongelunden. Forslaget skal være visionært, men dog realiserbart.

- Forslagets evne til at **formidle og visualisere** den gode idé på en overbevisende måde.

Med udgangspunkt i ovenstående har juryen i samarbejde med bedømmelsesudvalget indledningsvist udpeget de 10 forslag, som bedst muligt vurderedes at imødekomme konkurrenceprogrammets ønsker og krav. Disse 10 forslag er herefter blevet yderligere gransket af bedømmelsesudvalget, og der er gennemført en konkret vurdering og bedømmelse af forslagene i henhold til bedømmelseskriterierne.

I bedømmelsesprocessen er der taget højde for de skriftlige borgerkommentarer til de 43 forslag som Kongelundens Sekretariat har modtaget løbende, herunder ifm. med det digitale borgermøde den 26. oktober 2020. Kommentarerne er gennemgået af de faglige rådgivere for bedømmelsesudvalget inden 2. jurymøde. Endelig har bedømmelsesudvalget udpeget de tre projekter, som udvalget mener bedst muligt - på tværs af de opstillede bedømmelseskriterier - lever op til konkurrenceprogrammets ønsker og krav, og som dermed kan udpeges som vindere.

De tre ligestillede vinderforslag af Kongelundens visionskonkurrencen er i tilfældig rækkefølge:

- **Forslag nr. 23245, "Kongelunden".**
  Forslaget er udarbejdet af Cultureworks, OVJ Arkitekter, Juul Carlsen Studio og Martin Thim

- **Forslag nr. 73487, "Kongelunden".**
  Forslaget er udarbejdet af Biosis™ og K A N A L E N
  (Peter Holst, Mortens Vedelsbøl, Jens Thomas Arnfred, Jim Brunnerstom, Alberte Forum Winther og Diego Taria)

- **Forslag nr. 082829, "Den Røde Tråd".**
  Forslaget er udarbejdet af LYTT Architecture og Konsulent Mogens Morgen
  (Jacob Fischer, Maria Christoffersen, Jacob Jørgensen og Niels Kjølhede)

Ud over de ovenstående tre vinderprojekter har juryen og bedømmelsesudvalget valgt at fremhæve yderligere to forslag med en hædrende omtale. De to forslag repræsenterer og viser på hver deres måde temaer og idéer, som vurderes at rumme væsentlige kvaliteter, som det er vigtigt at bringe med i det videre arbejde omkring udviklingen af Kongelunden.

De to projekter, som tildeles en hædrende omtale, er:

- **Forslag nr. 1849, "Kongelundens Vilje".**
  Forslaget er udarbejdet af Urland Aps og Center for Værdygtighed

- **Forslag nr. 167824, "Underskoven".**
  Forslaget er udarbejdet af Tredje Natur og Arkitektkontor. Regenerative byer
  (Flemming Rafn ansv. partner, Christian Bring, Kirstine Lorentsen og Julia Östlund)

Forslagene har været anonyme under bedømmelsen og forslagsstillernes identitet er først blevet afsløret efter udpegningen af vinderforslagene.

GENERELLE KOMMENTARER OG TVÆRGÅENDE TEMAER

En visionskonkurrence kræver, at man løfter blikket og tør gå forrest mod at skabe en samlet og præcis vision for udviklingen af et stort, indholdsrigt og meget omfattende og sammensat område midt i Aarhus. Programmet for visionskonkurrencen har stillet store krav til konkurrencedeltagerne, og opgaven har omfattet mange forskellige elementer.

Der er modtaget i alt 43 forslag i visionskonkurrencen, som alle viser en stor idérigdom og mange forskellige bud på, hvordan Kongelunden kan udvikles og styrkes som attraktion og destination i Aarhus.

Til trods for variationen i de modtagne forslag, så ses der også flere fællestræk og gennemgående tematikker.

Tematikkerne kan overordnet set kategoriseres ud fra to hovedoverskrifter.

Kongelunden som en samlet destination

- Overgangen mellem byen og Kongelunden
- Flows gennem området
- Nye destinationer
- Gentænkning af infrastruktur og mobilitet

Identitet og bærende idé for Kongelunden

- Forening af det aktive liv og det rekreative
- Idrætsfaciliteter - herunder fællesskaber og fleksibel anvendelse
- Fastholdelse af rekreative områder og skoven som potentiale.
- Understøttelse af nysgerrighed, læring og videnskab
- Bæredygtighed
- Demokrati og fællesskab

Ovenstående tematikker indikerer tydeligt, at der er nogle grundlæggende overvejelser om Kongelunden, som har en særlig betydning i forhold til den kommende udvikling, men det giver også en pejling på, at nogle af svarene har betydning for flere typer af mennesker. Dette er en vigtig læring, som skal bæres med i den videre proces.

En samlet destination
Den første tematiske hovedoverskrift, der karakteriserer de 43 forslag, handler om at udvikle Kongelunden som en samlet destination. Det handler bl.a. om at styrke **forbindelserne mellem Kongelunden, byen, kysten og skovene**, men også om at styrke **ankomstpunkterne til og fra området** og skabe en markering af de vigtigste overgange. Flere forslag viser en bearbejdning af gamle og nye forbindelser og indeholder forslag om at lave tydelige indgangssituationer ved at etablere eller styrke vigtige akser, portaler, pladser og "porte".

Udover et stort fokus på forbindelser til og fra Kongelunden, så er der i andre forslag lagt meget stor vægt på **flow og bevægelse gennem området**. Flere forslag viser, hvordan der kan etableres et nyt sammenhængende og sammenbindende stisystem rundt i området. Et greb, som går igen i mange forslag, er at lave "en rød tråd" gennem hele Kongelunden med både indre og ydre stiforbindelser. Der ses bl.a. eksempler på temaruter, hævede broer, boardwalks, loops og pladsdannelser med integrerede, skulpturelle elementer, der iscenesætter bevægelsen rundt i området og samtidig danner scene for andre typer af oplevelser.

Generelt for mange forslag gælder det desuden, at der er arbejdet med at skabe **nye destinationer** i området. Kongelunden har mange kvaliteter, men udvalgte steder er der måske behov for at skabe nye attraktioner. En række forslagsstillere viser eksempler på, hvordan der kan laves et nyt udsigtstårn, mindre pavilloner eller installationer rundt i området, der skal fungere som nye destinationer og samlingspunkter i området. Det handler ikke alene om at skabe en lokal oplevelse, men også om at tilføje nye bygninger, funktioner eller andre større elementer, der kan understrege identiteten i området og skabe et eller flere synlige landemærker i Kongelunden.

Endeligt er der også i flere forslag arbejdet med at **gentænke områdets infrastruktur, og hvordan vi skaber god mobilitet for alle**. Mange forslag giver f.eks. bud på, hvordan ankomsten i bil og disponeringen af et stort antal parkeringspladser i området kan håndteres. Nogle forslagsstillere har en mere overordnet, strategisk tilgang til emnet, der vedrører trafik, parkering og mobilitet, mens andre viser mere konkrete bud på løsninger.



En legende og aktiv forbindelse i Kongelunden.

Eksempel på en hævet gangsti.

Nye karakterfulde stier gennem Kongelunden.

Vision for ny sportscampus for enden af aksen fra Stadion Allé.

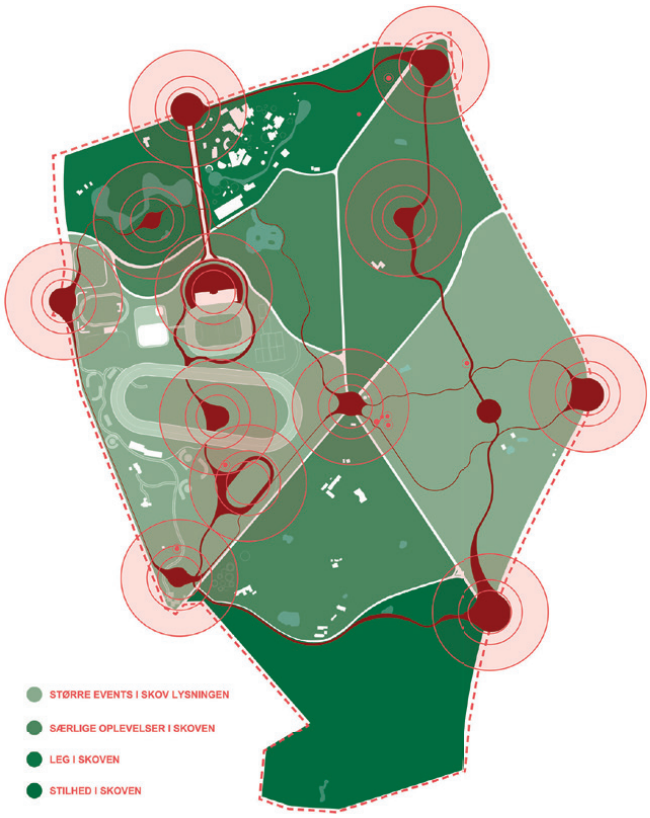

Fremhævelse af vigtige adgangspunkter og pladser mod byen.

Et budskab om ikke at glemme eventyret i Kongelunden.

'Loopet' som et aktiverende element.

Flere projekter arbejder med at gøre Kongelunden mere eller mindre bilfri og lukker for trafikken gennem hele Kongelunden. Bedømmelsesudvalget fremhæver positivt de forslag, som på den måde forsøger at tage konsekvensen af, hvordan trafikken kan gentænkes i Kongelunden og måske vil udvikle sig i fremtiden. Vi ved ikke præcist, hvordan en fremtidig, bæredygtig mobilitet vil komme til at udvikle sig, men konkurrenceforslagene er en vigtig kilde, som inspiration for det videre arbejde. Hvordan kan et eventområde som Kongelunden håndteres mobilitetsmæssigt, samtidig med at hele området kommer til at hænge sammen og fremmer den grønne mobilitet? Det kan f.eks. handle om at åbne området for biler på strategisk udvalgte steder og i forbindelse med større, enkeltstående begivenheder, men med en generel reduktion af biltrafik og en nedtoning af gennemkørsel gennem området. Her fremstår de forslag, som helt lukker området for gennemkørende biltrafik stærkest som visioner. Ingen af forslagene i visionskonkurrencen er dog i nærheden af at løse den store infrastrukturmæssige udfordring, der er i området, og dette skal derfor undersøges nærmere i det efterfølgende forløb.

Identitet og bærende idé
De fleste forslag giver konkrete bud på fysikken i området, og hertil giver en række af forslagene også bud på de principper, strategier eller paradigmer, som skal styre udviklingen af Kongelunden. Det handler særligt om at få aktiveret og mobiliseret det rige **idræts- og foreningsliv**, der er i området, men også de **rekreative kvaliteter**, der findes flere steder i Kongelunden.

Mange forslag forholder sig helt naturligt til bearbejdningen af **området og livet omkring stadion** med muligheden for at etablere helt nye aktivitetszoner, der kan binde både eksisterende og nye aktiviteter sammen. Det handler i høj grad om at få skabt et miljø, der tilgodeser de professionelle idrætsudøvere, som har deres daglige gang i området, men også om at skabe noget, der har værdi for områdets naboer, borgere og turister –nationale såvel som internationale.

Nogle af forslagene har et stort fokus på bygningerne og placeringen af idrætsfaciliteterne i området, mens andre særligt fremhæver **rummene mellem faciliteterne og de fællesskaber og aktiviteter, der kan skabes plads til**. Der er forslag, som viser hvordan idrætsfaciliteterne spiller sammen, og hvordan området kan bruges multifunktionelt.

Andre forslag har omvendt deres fokus på **det store landskab og de rekreative kvaliteter, der ligger omkring skovene** – herunder de store terrænforskelle som et stærkt potentiale. Flere forslag rummer en bearbejdning af landskabet, hvad enten det er det historiske istidslandskab eller fremsynede landskabsbillede med skoven, underskoven, parkskoven, gravhøjene, kulturlandskabet, naturen, sumpen, sletten, lunden, plænerne og ikke mindst Aarhusbugten, der forbinder landskabet og kvaliteterne langt længere end Aarhus' grænser.

Bæredygtighed, klima og energi er også vigtige temaer og flere forslag viser, hvordan en grøn profil bl.a. kan understøttes gennem et øget fokus på **nysgerrighed, vidensdeling og læring**. Det handler bl.a. om at arbejde aktivt med naturen og skabe en øget biodiversitet, men også om den strategiske vinkling og brugen af f.eks. FN's verdensmål som et vigtigt styringsredskab i udviklingen af Kongelunden.

Det handler også om at åbne op for udviklingsprocessen og fokusere på de ressourcer og kræfter, der skal bringes i spil for at forløse Kongelundens potentiale. Flere forslag italesætter vigtigheden af **fællesskab, demokrati og samskabelse** med beskrivelse af tydelige, visionsbårne principper udvikling af et 'fælles' Kongelunden.

En visionær plan for fremtiden, hvor by og skov vokser sammen.

Styrkelse af eksisterende aktiviteter og funktioner.

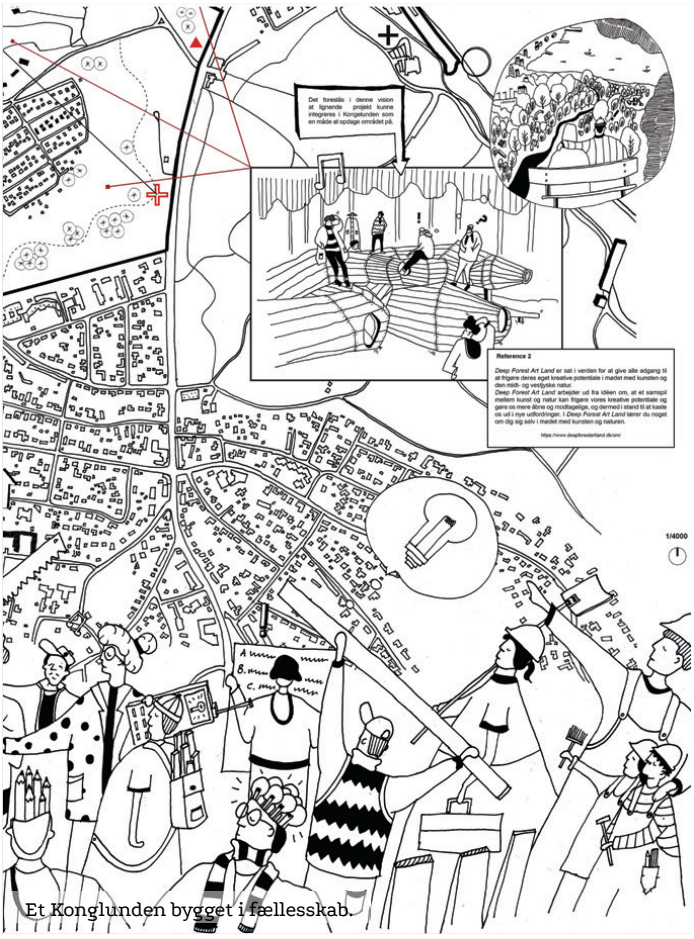

Et Konglunden bygget i fællesskab.

En ny aktivitetsby omkring stadion

Udsigtstårn og landemærke.

Pavillion.

Kongelunden som klimalab.

VINDERFORSLAG
FORSLAG 23245, KONGELUNDEN

Udarbejdet af: *Cultureworks, OVJ Arkitekter, Juul Carlsen Studio og Martin Thim*

Forslag 23245, *Kongelunden*, er et gennemarbejdet forslag, som på en overbevisende måde forholder sig både til stadionområdet og til nye sammenhænge i hele Kongelunden.

Forslaget beskriver en forbindelsessti, som binder Kongelundens destinationer sammen, samt en række nye torvepladser, som markerer overgange mellem Kongelunden og byen. Forslaget er rigt illustreret med mange gode og indlevede idéer til oplevelser i Kongelunden. Forslaget beskriver visioner for sportscampus, for forbindelser, destinationer, de rekreative muligheder og for bæredygtighed i Kongelunden.

Forslaget er stærkt ift. oplevelser og destinationer og indeholder forslag til nye aktiviteter for besøgende og borgere f.eks.hotel, restaurationer og wellness. Der beskrives forslag til ny anvendelse af Forsvarets bygninger, et nyt Multihus mod Jyllands Alle med atletik, indendørs cykling og parkeringshus samt et sportsmekka på Kastegårdens areal. Forslaget viser forståelse af terræn og landskab ved stadion og udnytter terrænspringet mod væddeløbsbanen ved at indarbejde nye funktioner her. Aksen fra Stadion Alle fortsættes over taget på et nyt fodboldstadion, over væddeløbsbanen mod et nyt udkigstårn, og Den Uendelige Bro matches af en ny infinity-bro i dalen ved Kirkeskov. Modet til at foreslå nye funktioner i Kongelunden fremhæves positivt af bedømmelseskomitéen.

Der foreslås en fælles, central plads, Foreningsbyen, omkring idrætsfunktionerne, som dermed hægtes sammen i en ny sportscampus.

Forslaget er meget inspirerende i sin programmering, også i snittet gennem sportscampus og væddeløbsbanen, hvor tilgangen til terræn og menneskelig skala er godt løst og illustreret.

Forslaget præsenterer en på én gang visionær, iderig og dækkende idé, som kommer godt rundt om bredden af tematikker, som er på spil i Kongelunden. Forslaget er særdeles godt formidlet og vurderes at kunne fungere effektivt som en vision for hele Kongelunden.

På den baggrund har bedømmelsesudvalget besluttet at udpege forslag 23245 som én af tre vindere af visionskonkurrencen.

Kongelunden med nye forbindelsesstier og destinationer.

Multihuset er et multifunktionelt parkeringshus.

Torvet ved et nyt ikonisk stadion.

VINDERFORSLAG
FORSLAG 73487, KONGELUNDEN

Udarbejdet af: *Biosis™ og K A N A L E N*
Peter Holst, Mortens Vedelsbøl, Jens Thomas Arnfred, Jim Brunnerstom, Alberte Forum Winther og Diego Taria

Forslag 73487, *Kongelunden*, er et visionært forslag med et tydeligt greb for landskabet. Det indskriver Kongelunden i den store landskabsmæssige sammenhæng i skovlandskabet mod kysten fra Risskov i nord til Mariendal i syd. Derudover beskriver forslaget tydeligt den lokale og konkrete forankring mellem Kongelunden og den tilstødende by.

Forslaget forholder sig til Kongelunden i en stor landskabelig skala – og foreslår at sammenbinde området omkring stadion mod øst med Mindeparkens åbne vidder og videre mod Aarhus Bugt i form af en sammenhængende, bilfri "slette", som skaber et visuelt åbent landskab mellem bugten og travbanen. Et visionært, fysisk og visuelt greb, som har potentialet til at kunne forene det aktive og det fredfyldte i Kongelunden på en helt ny måde. Ved at åbne området op, skabes der nye overgange og den store, åbne slette giver mulighed for fleksibilitet, samskabelse og store arrangementer, der styrker Kongelunden som en generøs og tilgængelig destination.

Forslaget er tydeligt omkring trafik og parkering, og omlægger Kongelundens bilveje til cykelstier. Ankomstpunkterne ind i området markeres af genkendelige markører som en slags signatur for Kongelunden, og med forskellige funktioner, portlinjerne, mellem by og skov, og inde i området mellem skov og slette. Parkering sker i periferien af Kongelunden samt i tilstødende byområder. Eventyrruten er en ny stiforbindelse i området mellem Kongelundens søer og med et konsekvent afsæt i terrænet. På ruten foreslås kunstinstallationer og terrasser til pauser. Forslaget er konsekvent og beskriver tydeligt og velargumenteret sammenhængen til hele byen.

Forslaget fremstår meget stærkt og er gennemarbejdet tekstmæssigt med mindre fokus på den visuelle formidling af ideerne. Det rummer en tydelig, visionær og på samme tid underspillet anbefaling om ikke at overprogrammere området men i stedet underbygge og forfine det storslåede frirum, som Kongelunden er. Som sådan kan forslaget kombineres med mange, mere konkrete forslag til enkeltelementer i Kongelunden.

Forslaget rummer et stærkt budskab om at gribe fat i hele Aarhus som kontekst for Kongelunden og præsenterer et enkelt og tydeligt greb for Kongelundens indhold og landskab samtidigt med, at det er systematisk i referencerne til pejlemærkerne for Vision Kongelunden. Som sådan fremstår forslaget både idémæssigt stærkt og brugbart og klart formidlede budskaber.

På den baggrund har bedømmelsesudvalget besluttet at udpege forslag 73487 som én af tre vindere af visionskonkurrencen.

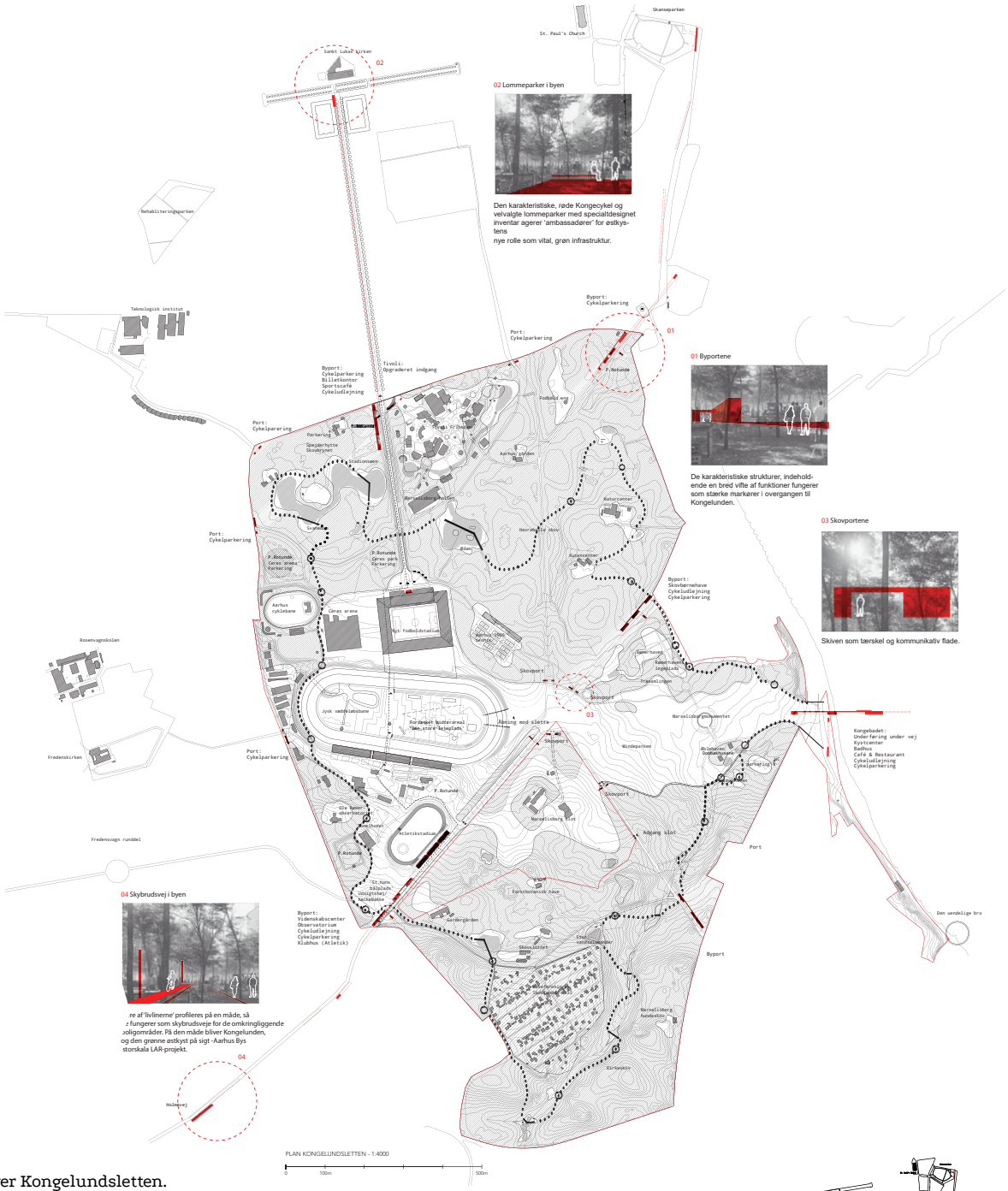

Plan over Kongelundsletten.

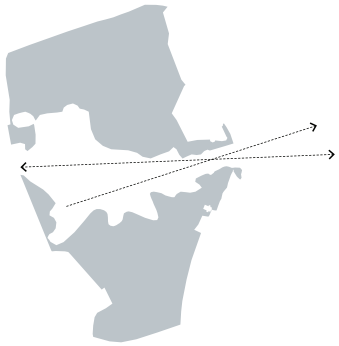

Sletten som det samlende landskabsrum

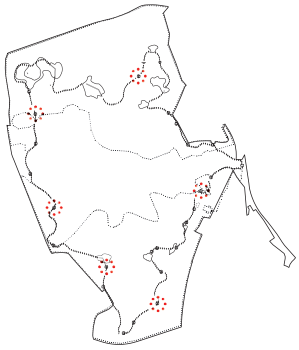

Eventyrsstien, den eventyrlige rute

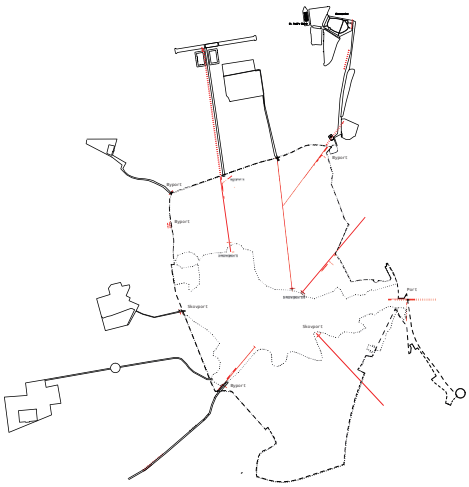

Portlinierne som bindeled mellem by og natur

Visionen består af tre elementer.

VINDERFORSLAG
FORSLAG 082829, DEN RØDE TRÅD

Udarbejdet af: *LYTT Architecture og Konsulent Mogens Morgen*
Jacob Fischer, Maria Christoffersen, Jacob Jørgensen og Niels Kjølhede

Forslag 082829, *Den Røde Tråd*, er et af visionskonkurrencens stærkeste eksempler på nye forbindelser gennem området. Forslaget rummer både et overbevisende bud på en forbindelse gennem stadionområdet og et konkret og brugbart forslag til en 'rød løber', en fem kilomenter rute, som forbinder destinationer i hele Kongelunden. Samtidigt arbejder forslaget med Konge-lundens dramatiske terrænspring, som indskrives i en beskrivelse af Aarhus' ålandskab og stejle skrænter og landskabelige terrasser. Forslaget rummer stærke og velargumenterede landskabssnit, som tydeligt underbygger de centrale greb i forslagets formgivning.

Forslaget løsriver nyt fodboldstadion fra den eksisterende hovedbygning og anslår et flot forløb med nye, indendørs sportsfaciliteter integreret i væddeløbsbanens skrænt syd for stadion. Forslaget viser et ambitiøst bud på, hvordan man kan bruge væddeløbsbanens indre areal til atletikstadion og forbinde stadion og væddeløbsbanens områder samtidigt med, at forslaget rummer brugbare bud på, hvor fx tennis- og atletikanlæg kan placeres. Den foreslåede forbindelse gennem stadionområdet og videre mod syd fremhæves som et stærkt og væsentligt greb.

Forslaget nedgraver fodboldstadion, så det volumenmæssigt bliver mindre dominerende bag den eksisterende hovedbygning, og stadionområdet bliver tænkt stedsspecifikt ind i en større sammenhæng med et gennemtænkt forslag til skovparkering med afsæt i de eksisterende p-anlæg.

Alt i alt et tydeligt og systematisk udarbejdet forslag, som kommer rundt om hele Kongelunden og alle relevante temaer, og som fremstår meget komplet. Forslaget er klart formidlet og rummer et af de bedste, mest ambitiøse og brugbare bud på disponeringen af idrætscampus med et tydeligt ønske om, at idrætten forenes i Kongelunden, og at skoven "på skrænten" er aarhusiansk og kan danne ramme for et fritidsliv for alle.

På den baggrund har bedømmelsesudvalget besluttet at udpege forslag 082829 som én af tre vindere af visionskonkurrencen.

Plan over den røde tråd gennem Kongelunden.

Agoraens bygninger med sine åbne facader.



Atletikbanen flyttes til væddeløbsbanens indre rum.

Den Røde Løber binder Kongelundens mange elementer sammen.

Kongevejen forlænges som fodgængerpromenade.

HÆDRENDE OMTALE
FORSLAG 1849, KONGELUNDENS VILJE

Udarbejdet af: *Urland Aps og Center for Værdygtighed*

Forslag 1849, *Kongelundens Vilje*, har primært fokus på området omkring Aarhus Stadion og skaber en flot komposition i disponering af idrætsfaciliteterne i et sammenhængende idrætsmiljø.

Det nye fodboldstadion foreslås placeret øst for aksen fra Stadion Alle og skaber med dette greb en ny indre plads, et sportslandskab, hvor væddeløbsbanens nordlige skrænt bliver en forside mod en fælles idrætsplads i modsætning til situationen i dag. Den eksisterende hovedbygning på stadion fritlægges som portal til Kongelunden. Alle nuværende idrætsfaciliteter er forsøgt indarbejdet og placeret i et, samlet set, disponeringsmæssigt godt greb.

Ved stadionsøerne foreslås et land-art-område med de 'Glemte dyr' fra den tidligere zoologiske have. En sjov idé, som forholder sig til områdets historie, men som ikke overbeviser med den konkrete idè.

Den beskrevne trafikløsning med et loop for biler omkring stadion er ikke optimal, og denne vejføring risikerer at skabe en ø i Kongelundens helhed.

Forslaget fremhæves for et overbevisende greb vedr. disponeringen af selve idrætscampus og for et interessant udgangspunkt for at tænke en ide/budskab ind i fremtidens Kongelund. Forslaget fremstår dog ikke overbevisende som en vision for hele Kongelunden.

På den baggrund har bedømmelsesudvalget besluttet at fremhæve forslag 1849 med en hædrende omtale.

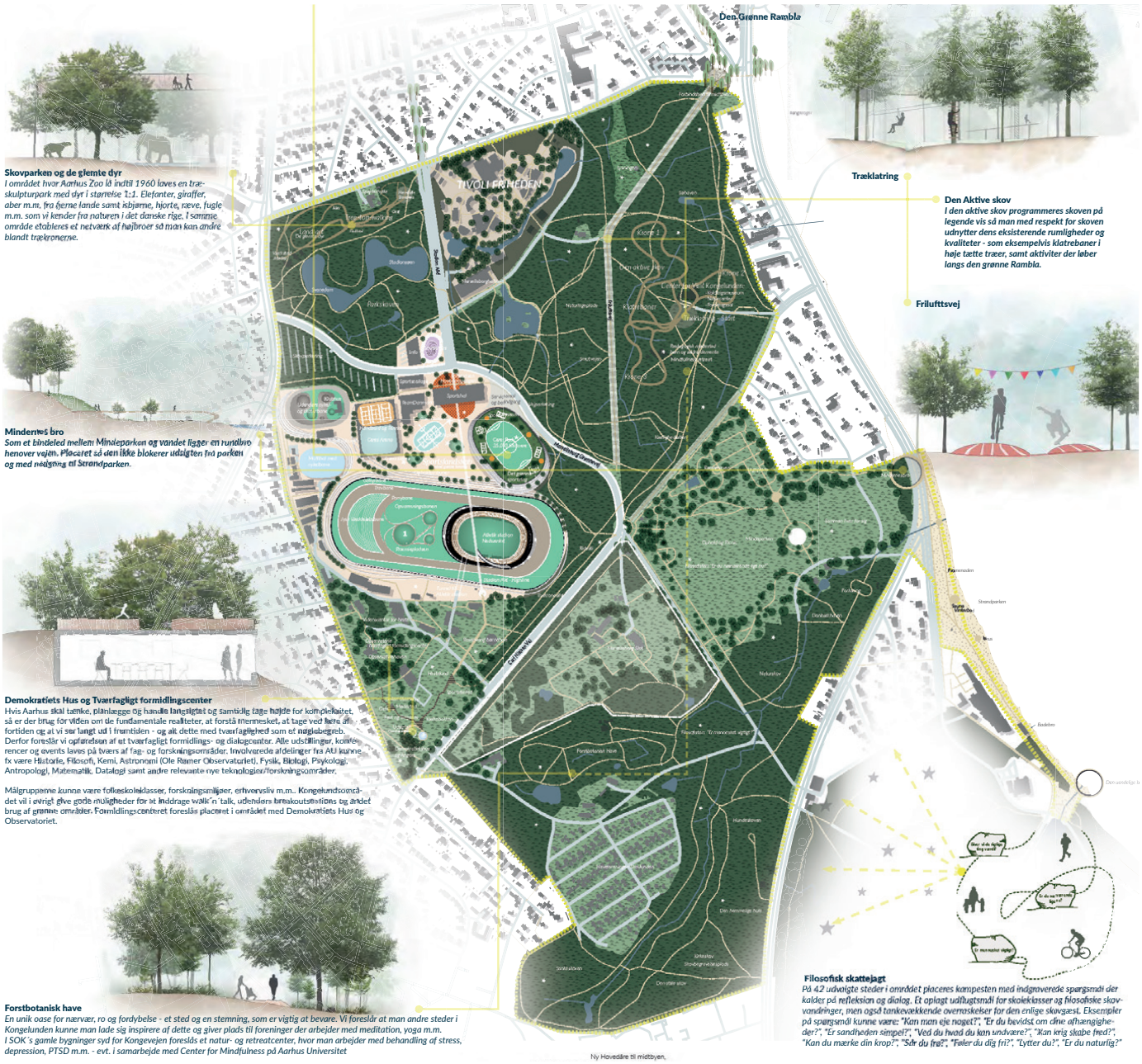

Plan for Kongelundens Vilje.

Fra toppen af Demokratiets Hus kan man se hen over Sportsfælleden.

HÆDRENDE OMTALE
FORSLAG 167824, UNDERSKOVEN

Udarbejdet af: *Tredje Natur og Arkitektkontor. Regenerative byer*
Flemming Rafn ansv. partner, Christian Bring, Kirstine Lorentsen og Julia Östlund

Forslag 167824, *Underskoven*, viser en vision for Kongelundens skove og sammenhænge. Forslaget beskriver en overordnet strategi for at sammenbinde by og skov med tydelige indgange. En intern forbindelse i et 10 km langt, indre stisystem, Kongeloopet, der med centrum i rundkørslen ved indgangen til Mindeparken bevæger sig igennem Kongelundens delområder, som defineres i fem naboskaber med hvert sit mindre loop af stier. På den måde favner forslaget hele Kongelunden.

Sammenhængen mellem skov og kyst foreslås som en generøs kystforbindelse med tydelige koblingspukter til skoven og med forslag til placering af et kysteksperimentarium i bunden af Mindeparken mod bugten.

Mindeparken inviterer ind til mere folkelig involvering og en reduktion af plænen som monokultur og mere landskabelig og biologisk diversitet, samtidig med, at det historiske udtryk bevares. Forslaget står særligt stærk ved forståelsen af skoven og landskabet som det, der skal udvikles og bygges videre på.

Forslaget fremhæves for en klar vision for skovudvikling, hvor særligt beskrivelsen af en beskyttelsesstrategi for bøgeskoven synliggør, hvordan skoven kan udvikles og gøres relevant for fremtidige generationer. Forslaget er måske det mest ambitiøse forslag på naturens vegne med sit fokus på bæredygtighed, biodiversitet og en bevaringsstrategi for bøgeskoven. Helhedsplanen fremstår god og interessant med overbevisende illustrationer og brugsscenarier.

På den baggrund har bedømmelsesudvalget besluttet at fremhæve forslag 167824 med en hædrende omtale.

Plan for Underskoven.

Et bud på landskab omkring nyt stadion.


Vue over bugten fra nyt kysteksperimentarium.

DEN VIDERE PROCES

I løbet af 2021 forventer Kongelundens Sekretariat at udsende en række udbud af blandt andet bygherrerådgivning, konkurrence og udbud af det nye fodboldstadion til byen, samt udbud af en helhedsplan for det samlede område, hvilket visionskonkurrencen netop er inspirationskilde til.

De tre præmierede forslag udgør et billede på de temaer, der bliver vigtige i den langsigtede udvikling af Kongelunden og vil sammen med alle de andre kreative forslag fra visionskonkurrencen udgøre en rig idébank af referencer og inspiration for det videre arbejde.

Opstilling til online borgermøde.

KONGELUNDEN